

Beginn der Baustrecke, Bau-km 0+000,000

Ende der Baustrecke, Bau-km 0+580,000

Mainsondheim

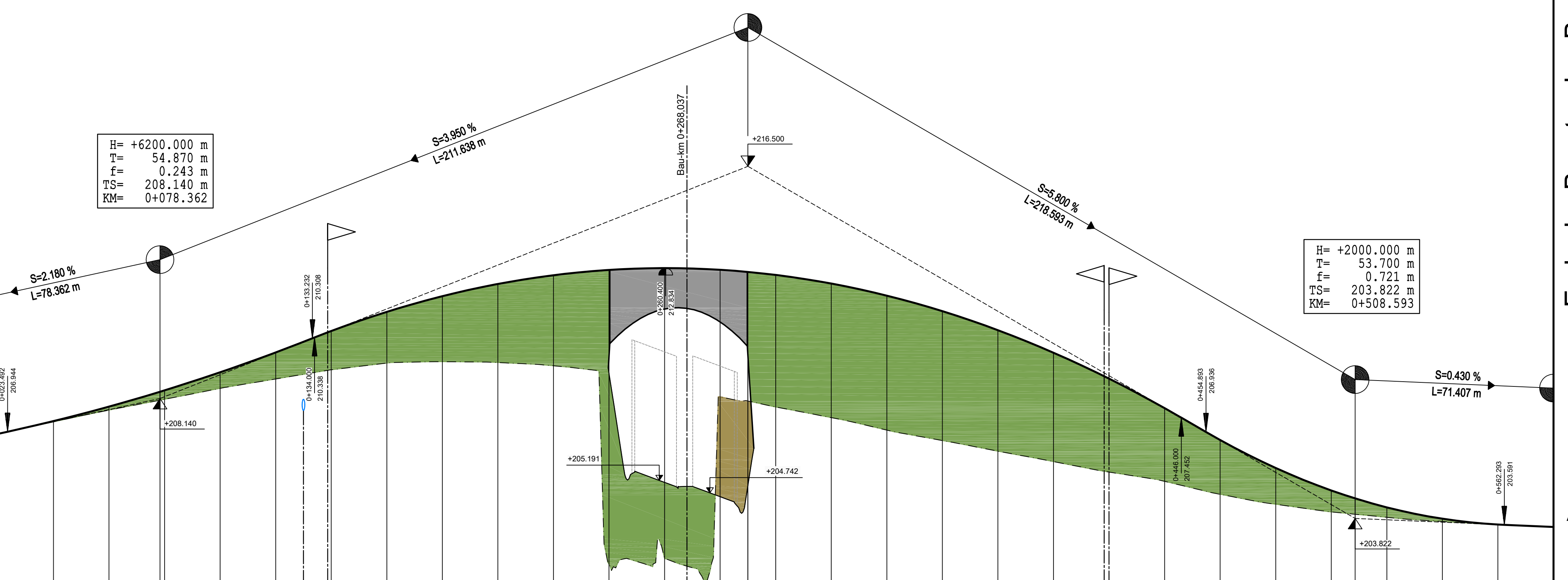
Albertshofen

6227 650 / W03_B307,141 (BW 307a)
Überführung der GVS
Mainsondheim - Albertshofen (Neubau)
Bau-km 307+140,730
Kr.s 116,7560 gon
L.W.s 250,00 m 47,97 m
L.H.s 250,00 m 49,58 m
L.H. 24,70 m
Br. zw. Gel. 10,10 m 10,09 m
Einwirkung DN Fb 101

H= -3200.000 m
T= 156.000 m
f= -3.803 m
TS= 216.500 m
KM= 0+290.000

H= +6200.000 m
T= 54.870 m
f= 0.243 m
TS= 208.140 m
KM= 0+078.362

H= +2000.000 m
T= 53.700 m
f= 0.721 m
TS= 203.822 m
KM= 0+508.593

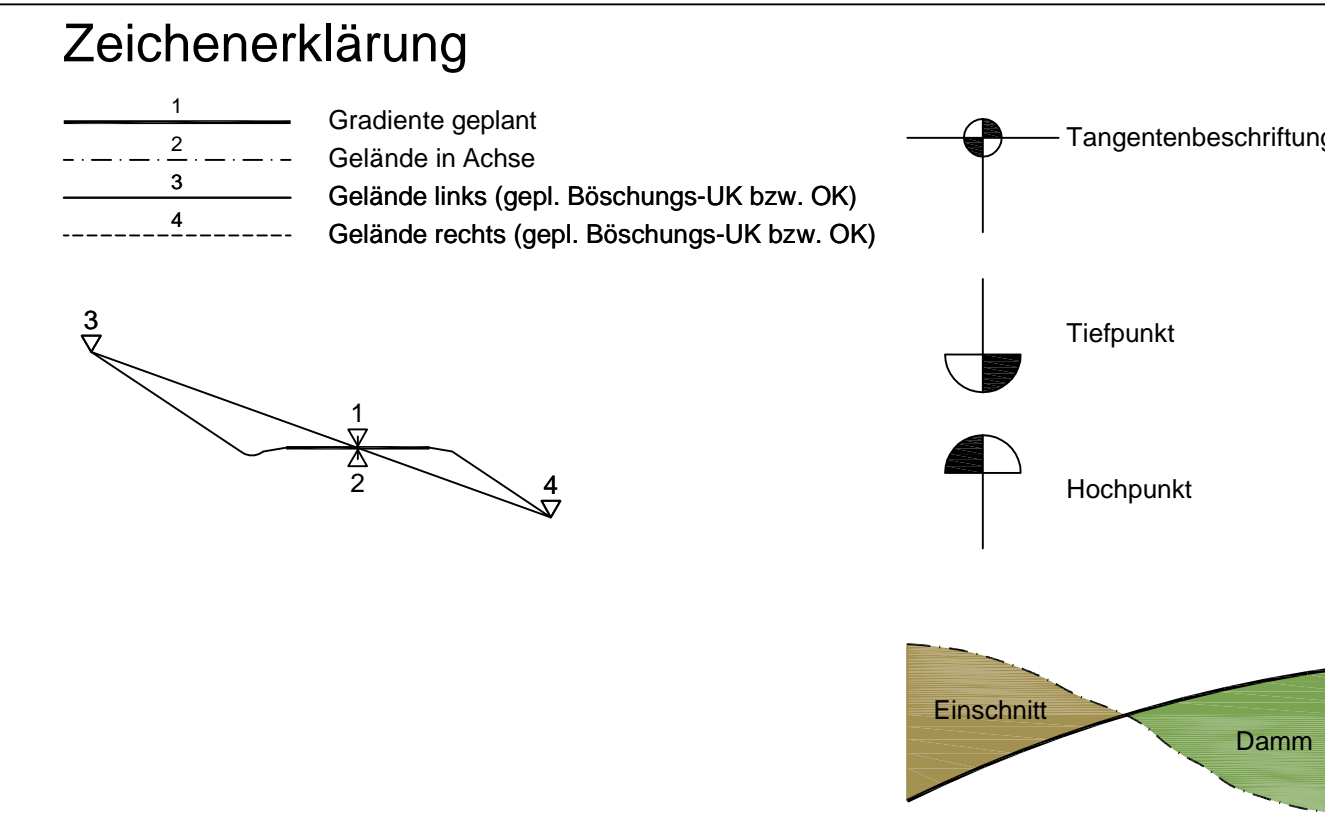
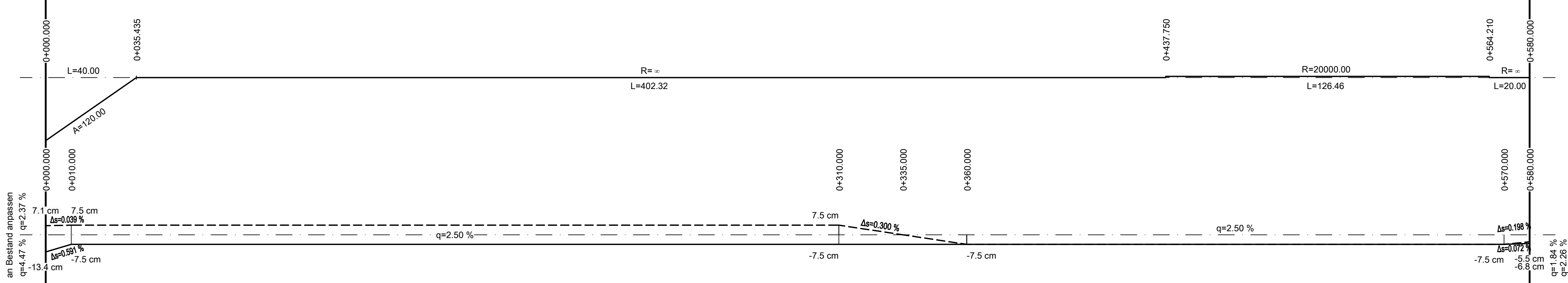


M = 1:1000/100
NN 195.00

Station	0+000	20+000	40+000	60+000	78.362 80.000	80+000	20+000	40+000	60+000	80+000	0+300	40+000	60+000	80+000	0+500	60+000	80+000																									
Gradiente ①	206.432	206.688	207.205	207.847	208.393 208.104	208.565	209.799	210.599	211.259	211.824	212.284	212.579	212.769	212.834	212.825	212.774	212.698	212.599	212.279	211.844	211.284	210.599	209.799	208.854	208.547	208.331	204.629	204.543	204.220	203.811	203.602	203.518										
Gelände ②	206.432	206.866	207.299	207.721	208.113 208.104	208.565	209.943	209.799	209.174	209.416	209.465	209.438	212.284	212.769	212.834	212.825	212.774	212.698	212.599	207.452	207.001	211.844	211.284	206.627	210.599	205.889	209.799	205.481	205.157	207.794	206.647	204.689	204.331	204.055	204.429	204.543	203.862	204.220	203.712	203.811	203.602	203.518
Bau-km	0+000	20+000	40+000	60+000	78.362 80.000	80+000	20+000	40+000	60+000	80+000	0+300	40+000	60+000	80+000	0+500	60+000	80+000																									

Rechtskurve
Krümmungsband
Maßstab = 1000/R (cm)
Linkskurve

Querneigungsband
auf 6.00/2 m bezogen
rechter Rand
linker Rand



Planänderung vom 30.09.2015 ersetzt Unterlage 8.4 Blatt 1

Nr.	Art der Änderung	Datum	Name
1	Änderung Bauwerksabmessungen Betreiberänderung Gasversorgung	30.09.15 30.09.15	Starke Starke

Entwerfungsbearbeitung: Hyder Consulting GmbH
Weißer Steige 10
73431 Aalen
Tel.: (07361) 52 498-0
Fax: (07361) 52 498-77
www.hyderconsulting.de

Datum	Zeichen
bearbeitet 30.09.2015	Sta
gezeichnet 30.09.2015	Sta
geprüft 30.09.2015	Hi
Aalen, den 30.09.2015	

Freistaat Bayern
Autobahndirektion Nordbayern
Fischerhofsäule 55, 90402 Nürnberg
TEL: 09114621-01, FAX: 09114621-456, E-MAIL: poststelle@abdnb.bayern.de

Unterlage	Blatt Nr.	Datum	Zeichen
8.4	1EE		

Planfeststellung	bearbeitet	Gz:
BAB A3 Frankfurt - Nürnberg östlich Mainbrücke Dettelbach - westlich AS Wiesentheid	gezeichnet	Gz: 412 April 2011 Zeller
	geprüft	Gz: 412 Sept. 2015 Lösch

Höhenplan
6227 650 / W03_B307,141 (BW 307a)
GVS Mainsondheim - Albertshofen
6-streifiger Ausbau
von Bau-km 306+200 bis Bau-km 318+582,953
Maßstab 1 : 1.000 / 100

Aufgestellt:
Nürnberg, den 29.07.2011 / 30.09.2015
Autobahndirektion Nordbayern
Kaiser, Bauleiter

Projekt: D000231 Datum: 08_4-11Höhenplan 6227a.pt

Diese(n) Unterlage(n) Plan darf ohne vorherige Genehmigung des Erstellers nicht
weiterverbreitet, ververvielt oder geseit, noch für andere Bauvorhaben
genutzt werden. Ist für den Fall der Nichtbeachtung des Erstellers nicht
genutzt werden. Ist für den Fall der Nichtbeachtung des Erstellers nicht